





















1.	Útvonal jel	útvonal leírás / kérdés	ÖSSZ KM	két pont közt megtett út	Válasz / Egyéb feljegyzés
1		jobbra	0,0		
2		körforgalomból balra	0,45	0,45	
3		körforgalomból egyenesen	0,6	0,15	
4		körforgalomból balra	1,2	0,60	
5		körforgalomból egyenesen	1,75	0,55	
6		falú vége	3,9	2,15	
7		? 1. Feladat ?	4,1	0,20	
8		vasuti átjáró	4,5	0,40	Várakozási idő:
9		lámpánál egyenesen	4,65	0,15	
10		körforgalomból egyenesen	5,3	0,65	
11		körforgalomból egyenesen	6,2	0,90	
12		körforgalomból egyenesen	6,6	0,40	
13		körforgalomból egyenesen	7,9	1,30	
14		körforgalom 3. kijáratán ki	9,7	1,80	
15		faluba be	10,0	0,30	Falu neve: Biatorbágy
16		körforgalom 1. kijáratán ki	10,25	0,25	
17		? 2. Feladat ?	11,3	1,05	
18		körforgalomból jobbra	12,8	1,50	
19		falú vége	13,4	0,60	
20		? 3. Feladat ?	17,6	4,20	

1.	Útvonal jel	útvonalléírás / kérdés	ÖSSZ KM	két pont közt megtett út	Válasz / Egyéb feljegyzés
21		? 4. Feladat ?	21,2	3,60	
22		STOP táblánál balra	23,3	2,10	
23		balra	25,9	2,60	
24		faluba be	26,5	0,60	Falu neve: Bicske
		? 5. Feladat ?			
25		balra	27,4	0,90	
26		? 6. Feladat ?	27,45	0,05	
27		? 7. Feladat ?	27,5	0,05	
28		balra	27,8	0,30	
29		mackósajtnál balra	28,4	0,60	
30		jobbra	30,0	1,60	
31		falu vége	31,25	1,25	
32		STOP táblánál balra	33,25	2,00	
33		balra	33,95	0,70	
34		faluba be	36,3	2,35	Falu neve: Felcsút
35		falu vége	39,65	3,35	
36		faluba be	40,0	0,35	Falu neve: Alcsútdoboz
37		? 8. Feladat ?	41,6	1,60	
38		falu vége	42,0	0,40	

1.	Útvonal jel	útvonal leírás / kérdés	ÖSSZ KM	két pont közt megtett út	Válasz / Egyéb feljegyzés
39		? 9. Feladat ?	43,25	1,25	
40		faluba be	48,8	5,55	Falu neve: Vértesacsca
41		? 10. Feladat ?	49,5	0,70	
42		falu vége	51,1	1,60	
43		faluba be	56,65	5,55	Falu neve: Lovasberény
44		balra	56,75	0,10	
45		egyenesen	57,0	0,25	
46		mackósajtnál jobbra	57,1	0,10	
47		egyenesen	57,35	0,25	
48		STOP táblánál balra	58,7	1,35	
49		? 11. Feladat ?	58,9	0,20	
50		falu vége	59,1	0,40	
51		vasuti átjáró	64,2	5,10	Várakozási idő:
52		vasuti átjáró	64,3	0,10	Várakozási idő:
53		vasuti átjáró	69,5	5,20	Várakozási idő:
54		balra	70,2	0,70	
55		balra, hajts be a zöld vaskapun	70,4	0,20	ELSŐ SZAKASZ VÉGE...